

cesta
za
snežm



**OKOLO PLZNĚ
NAPŘÍČ HANDICAPY**
VZDĚLÁVAT SE MŮŽEME VŠICHNI...

15. června 2016

www.cestazasnem.cz



OKOLO PLZNĚ VE ZNAMENÍ VZDĚLÁVÁNÍ BEZ BARIÉR

Záštitu nad organizací Okolo Plzně napříč handicapy převzala Metropolitní univerzita o.p.s., která již 15 let rozvíjí program Škola bez bariér a dbá na to, aby vzdělání bylo přístupné pro všechny bez rozdílů. Součástí programu je tak Den otevřených dveří MUP Plzeň, který startuje v 16:00 hodin.

**Pojďte podpořit myšlenku vzdělání a sportu bez
předsudků a bariér a připojte se ke studentům i Vy!**

**METROPOLITNÍ
UNIVERZITA PRAHA**





okolo Plzně NAPŘÍČ HANDICAPY

Termín: Středa, 15. června 2016

Sraz: Metropolitní univerzita Plzeň, o.p.s.,
Koterovská 85, 326 00 Plzeň

Start: 13:00

Cíl: okolo 16:00, příjezd zpět
k Metropolitní univerzitě

Trasa: Východní předměstí, Doudlevice, přehrada
České údolí, Valcha, Vejrnice, Křimice, Bolevec, Vnitřní
město, Východní předměstí

Trasa měří 38 km. Vybrané úseky, kde se můžete
přidat, pak celkem 15 km. Vyberte si, který Vám bude
nejvíce vyhovovat.



Mapa trasy OKOLO PLZNĚ NAPŘÍČ HANDICAPY





1. etapa

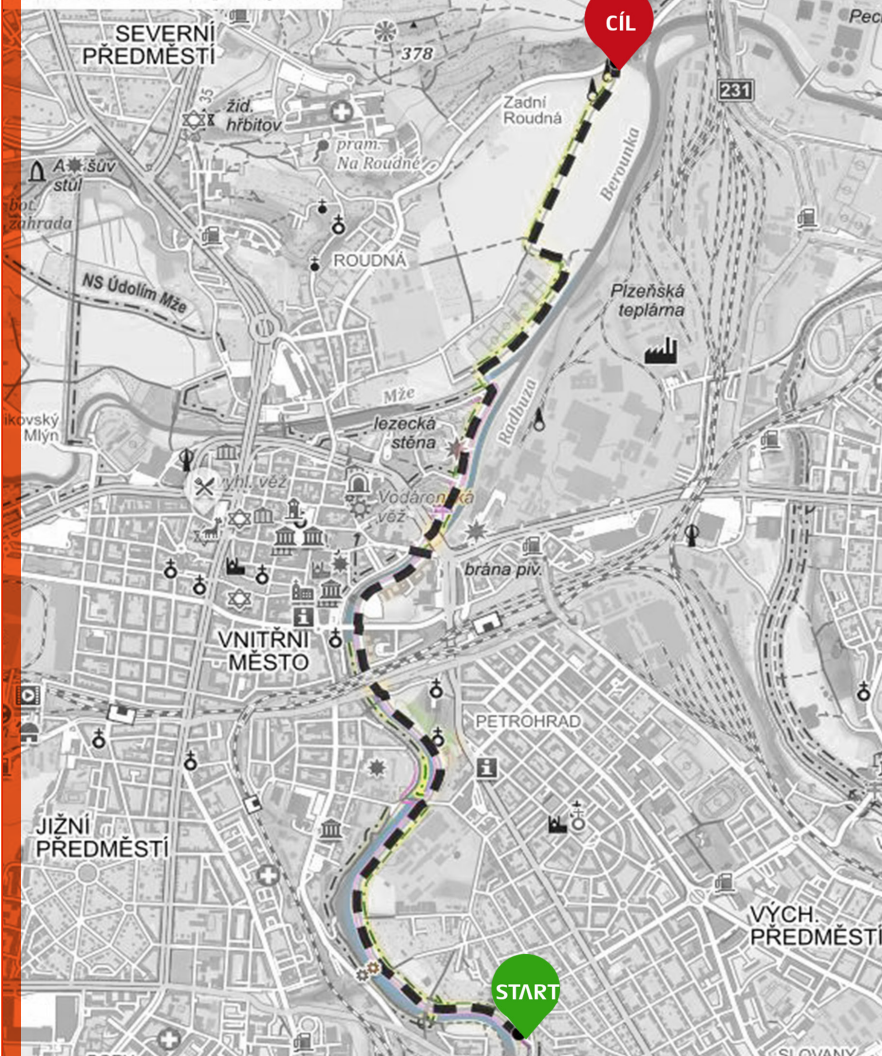
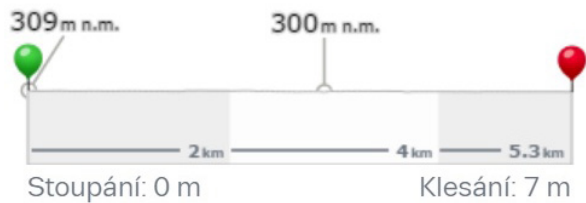
Start: 13:20 Cyklistická

GPS: 49.7281719N, 13.3899106E

Cíl: 13:45 Na Roudné

GPS: 49.7645478N, 13.3954681E

Délka: 5,3 km nenáročná trasa



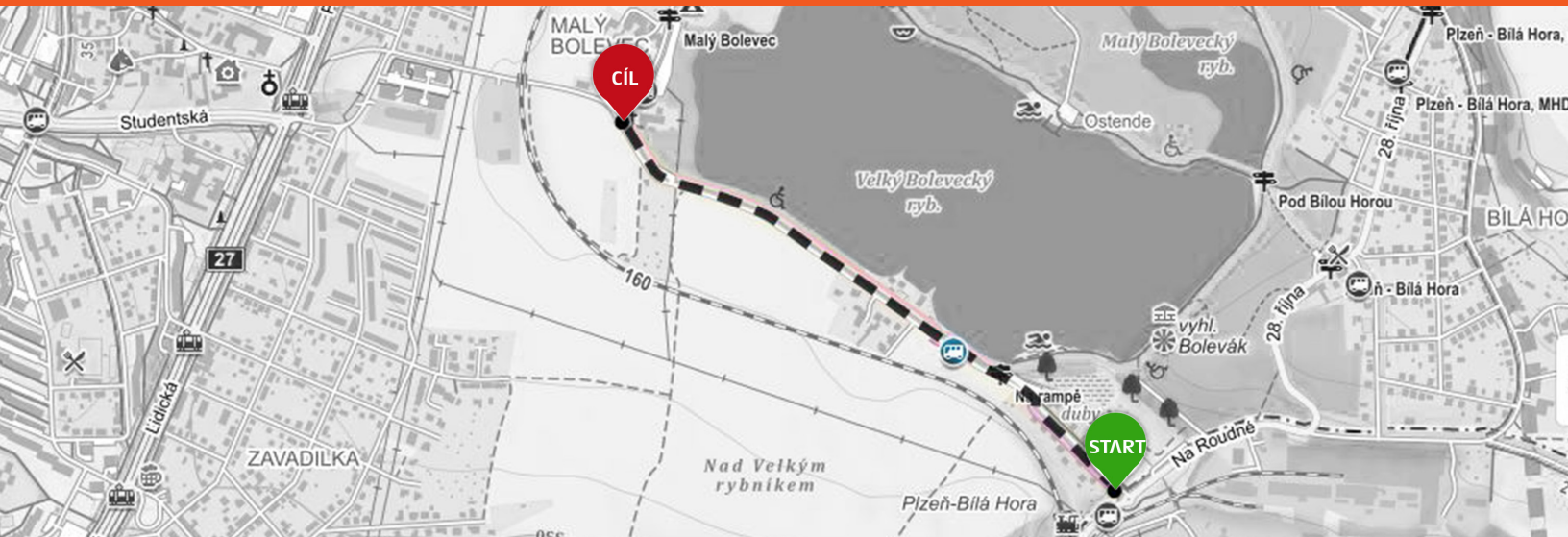


2. etapa

Start: 13:50 U Velkého rybníka
GPS: 49.7688164N, 13.4014764E

Cíl: 14:00 Malý Bolevec
GPS: 49.7751081N, 13.3885589E

Délka: 1,2 km nenáročná trasa





3. etapa

Start: 14:20 Studentská
GPS: 49.775792N, 13.3670367E

Cíl: 14:30 Karlovarská
GPS: 49.7727800N, 13.3514156E

Délka: 1,3 km nenáročná trasa





4. etapa

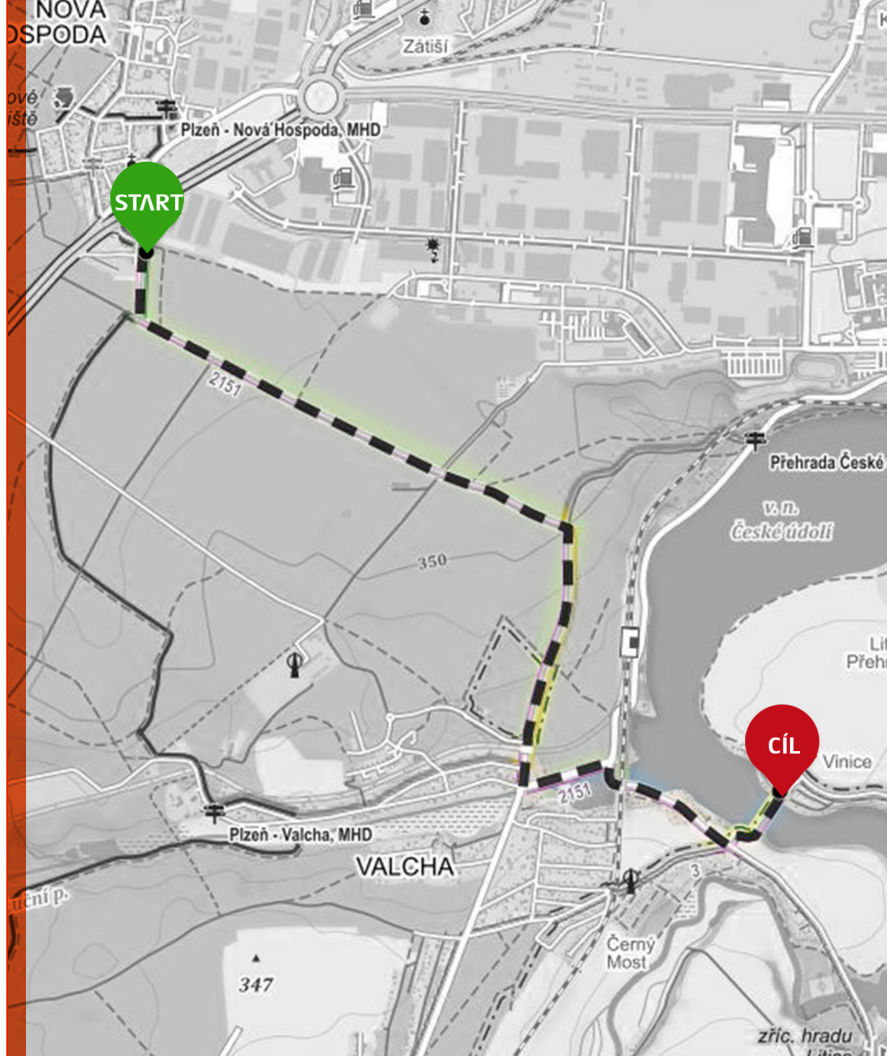
Start: 15:10 Domažlická

GPS: 49.7264033N, 13.3120836E

Cíl: 15:25 K Lávce 2250/51

GPS: 49.7085897N, 13.3446992E

Délka: 4,3 km nenáročná trasa





5. etapa

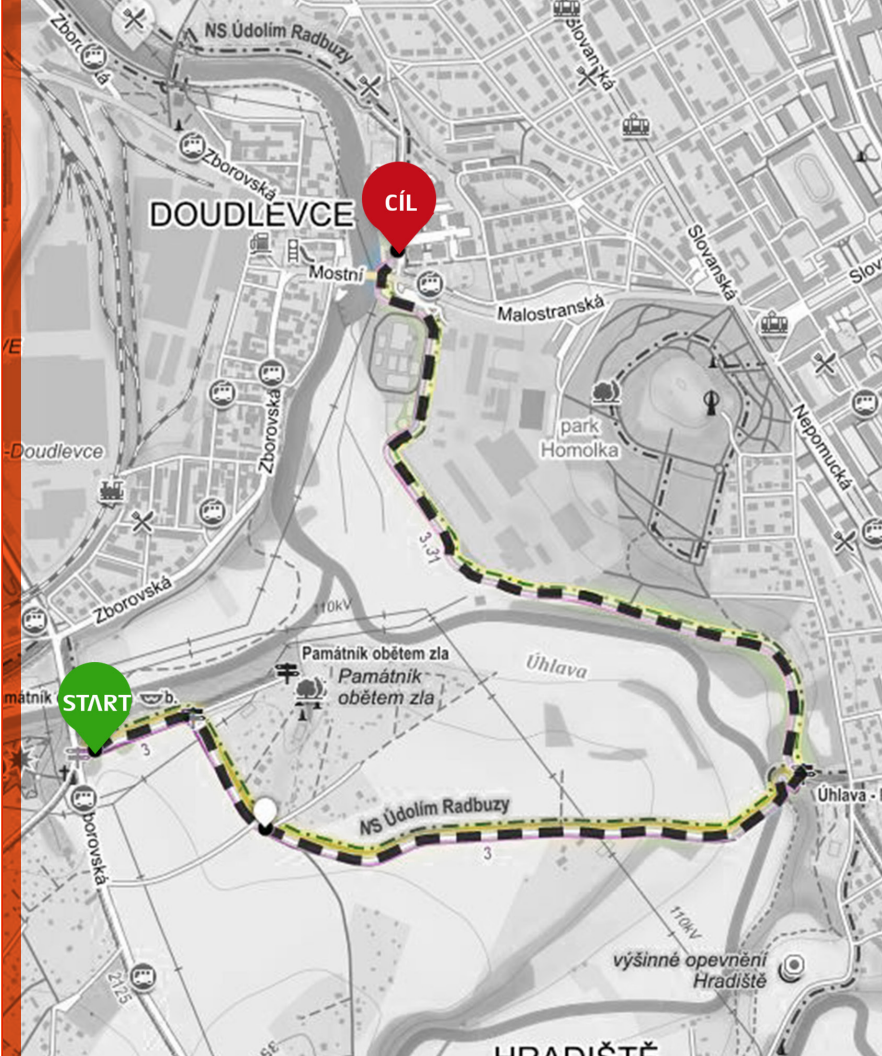
Start: 15:35 Meditační

GPS: 49.7175111N, 13.3827653E

Cíl: 15:50 Malostranská 407/1

GPS: 49.7258347N, 13.3905758E

Délka: 3,2 km nenáročná trasa





Proč se s námi projet?

Projekt je otevřen všem bez rozdílu – na kole tak pojedou jak zdraví tak handicapovaní. Chceme ukázat, že není třeba se separovat do skupin, ale že můžeme fungovat jako jeden tým – že táhneme za jeden provaz! Tím, že se s námi projedete na kole, dáte najevo, že to cítíte stejně.

Nejedeme závodit! Chceme si užít krásný den ve svém městě! Vezměte děti, kamarády, kolegy a poznejte nové lidi z Vašeho města. Po cestě se zastavíme na zahrádce, občerstvíme se, není kam spěchat. Je to jen na nás.

Pojedete jen tolik, kolik zvládnete a na co máte chuť. Připojit nebo odpojit se můžete kdekoli.

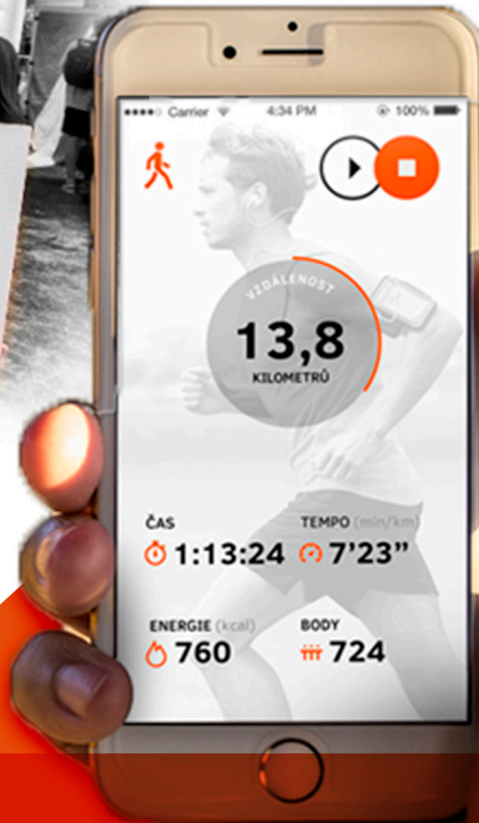
Pojďme společně ukázat, že kolo je pro každého! Projedeme se, užijeme si hezký den a dodáme energii těm, kteří to potřebují.

Řekněte o nás svým známým. Těšíme se na Vás!



Přidat se k nám můžete také díky **aplikaci EPP** (Energie pomocí pohybu) od Nadace ČEZ. Aplikaci lze jednoduše stáhnout zdarma do mobilu a před jízdou na kole, během nebo jiným pohybem zapnout a vybrat projekt, kterému svým pohybem hodláte pomoci.

Přidáte se k nám?



OKOLO PLZNĚ pomáhá!



Organizátor Okolo Plzně

PHDR. PETR VYHNÁNEK
Prorektor pro studijní záležitosti,
prorektor pro rozvoj a vnější vztahy
petr.vyhnanek@mup.cz

Rádi byste s námi
vyrazili, ale máte otázky?
Ozvěte se .)

Organizátor Okolo Plzně

JAN KRAUSKOPF
krauskopf.jan@seznam.cz



Rádi byste s námi
vyrazili, ale máte otázky?
Ozvěte se .)





Organizátor akce:
Cesta za snem, z.s.